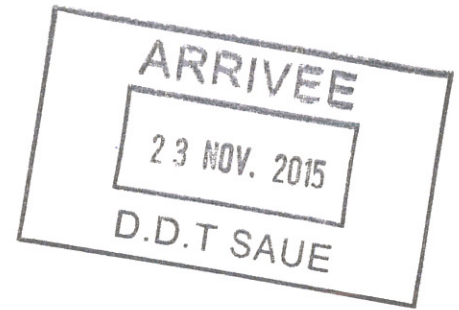


PREFET DE L'OISE



**SERVICE DEPARTEMENTAL
D'INCENDIE ET DE SECOURS**

Groupement Prévision
8 Avenue de l'Europe - ZAE Beauvais Tillé
BP 20870
60008 BEAUVAIS Cedex
Tel. : 03 44 84 20 81
Fax : 03 44 84 20 02
E-mail : service.prevision@sdis60.fr

Cher

Tillé, le 5 novembre 2015

Affaire suivie par : M. le Ltn COPPIN
Réf. : NL.2015.421

**LE DIRECTEUR DEPARTEMENTAL DES SERVICES
D'INCENDIE ET DE SECOURS DE L'OISE**

à

Monsieur le Directeur Départemental des Territoires de l'Oise
40 Rue Jean Racine BP 317
60000 BEAUVAIS

OBJET : Révision Plan Local d'Urbanisme de :WARLUIS
Collecte des informations en vue du Porter à Connaissance

P.J. : 1 fiche technique.

Dans le cadre de la révision du Plan Local d'Urbanisme de WARLUIS, vous me demandez de vous fournir les informations utiles relevant de ma compétence.

La défense extérieure contre l'incendie (DECI) est assurée par 31 points d'eau :

- 1 PI de 70
- 30 PI de 100

Je vous transmets ces informations sous la forme d'une fiche technique. Celle-ci concerne essentiellement le réseau hydraulique et le réseau voirie selon le type de zone.

D'autre part, je souhaite que mes services soient associés à la révision du Plan Local d'Urbanisme.

Pour tous renseignements complémentaires que vous jugeriez utiles, je vous demande de prendre contact avec le Service Prévision.

Le Directeur Départemental des Services,
D'incendie et de secours



Colonel Luc CORACK

Défense Incendie de la commune de WARLUIIS

60700


WARLUIIS









































































Légende

* Etat
* Anomalie
* Accès
* Signalisation

X -Indisponible
-Avec anomalies
-Non autorisée
-Problématique

 -En service
-Sans anomalie
-Autorisée
-Sans problème




 -Non conforme en service

N°	Type	Adresse	Diamètre d'alim.	Diamètre de sortie	Anomalies				Observations
					* Etat	* Anomalie	* Accès	* Sign.	
1	P100	39 ROUTE DEPARTEMENTALE 1001, ANGLE RUE DE LA GARE	080	100/2x070					
2	P100	461 RUE DE LA GARE	100	100/2x070					Non conforme : débit inférieur à 60 m3/h
3	P100	1 RUE DES NOYERS	150	100/2x070					
4	P100	25 RUE DE L EGLISE, ANGLE RUE DES ECOLES	150	100/2x070					Manque capot
5	P100	25 ROUTE DEPARTEMENTALE 1001, ANGLE RUE DE L EGLISE	080	100/2x070					
6	P100	5 ROUTE DEPARTEMENTALE 1001	080	100/2x070					
7	P100	5 RUE PASTEUR, FACE RUE JOLIOT CURIE	080	100/2x070					
8	P100	FACE 54 RUE D'ELBEE	100	100/2x070					
9	P100	RUE DES NOYERS, ANGLE RUE DE LA LIBERATION	150	100/2x070					
10	P100	FACE 23 RUE DE LA LIBERATION, ANGLE RUE DES GODINS	150	100/2x070					
11	P100	FACE 55 ANCIENNE ROUTE DE PARIS, FACE RUE DES SAPINS	100	100/2x070					
12	P100	8 PLACE DES CONTES ANGLE ANCIENNE ROUTE DE PARIS	100	100/2x070					
13	P100	ANCIENNE ROUTE DE PARIS	200	100/2x070					
14	P100	ROUTE DE BRUNEVAL, ANGLE CHEMIN DE MONTREUIL BRUNEVAL	150	100/2x070					
15	P100	8 RUE DU BOUT RIFFLE, ANGLE ROUTE DEPARTEMENTALE 1001	200	100/2x070					
16	P100	22 RUE DU BOUT RIFFLE, FACE ANGLE RUE DES PRAIRIES	150	100/2x070					
17	P070	RUE DES ETANGS, PETIT BRUNEVAL	080	070					Non conforme : débit inférieur à 60 m3/h
18	P100	524 RUE DE SAINT-ARNOULT, MERLEMONT	150	100/2x070					







































Défense Incendie de la commune de WARLUIIS

Légende

- * Etat
- * Anomalie
- * Accès
- * Signalisation

-  -Indisponible
-  -Avec anomalies
-  -Non autorisée
-  -Problématique

-  -En service
-  -Sans anomalie
-  -Non conforme en service
-  -Autorisée
-  -Sans problème

N°	Type	Adresse	Diamètre d'alim.	Diamètre de sortie					Anomalies	Observations
					* Etat	* Anomalie	* Accès	* Sign.		
19	P100	FACE 9 RUE DE LA CHAPELLE, MERLEMONT	150	100/2x070						
20	P100	1344 RUE DU MONTOIS, L'EPINE	200	100/2x070						
21	P100	986 RUE DU MONTOIS, L'EPINE	200	100/2x070						
22	P100	565 RUE DU MONTOIS, ANGLE CHEMIN DU GARDE L'EPINE	200	100/2x070						
23	P100	905 RUE DE SAINT-ARNOULT, MERLEMONT	150	100/2x070						
24	P100	ROUTE DE BRUNEVAL, ANGLE RUE DES BRUYERES BRUNEVAL	150	100/2x070						
25	P100	12 RUE VERTE, FACE RUE JACOB	150	100/2x070						
26	P100	ANCIENNE ROUTE DE PARIS, FACE RUE DE LA CROIX	100	100/2x070						
27	P100	120 RUE DE LA GARE, ECOLE ANDRE BONAL	150	100/2x070						
28	P100	RUE DES ETANGS	150	100/2x070						
29	P100	ANCIENNE ROUTE DE PARIS, TRANSPORT MERY	200	100/2x070						
30	P100	RUE JEANINE MORET, LOTISSEMENT LES BRUYERES	150	100/2x070						
31	P100	180 ROUTE DE MERLEMONT, DEVANT LA FERME	150	100/2x070	